













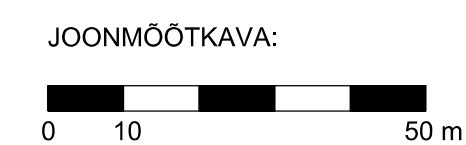


- LEPPEMÄRGID:

- | | |
|--|--|
|  | Mäeeraldisle piir |
|  | Mäeeraldisle teenindusmaa piir |
| PLOKK 10 a | Aktīvsle tarbareru ploki piir ja number |
| Suure-Jürimätsi
2902:004:1145 | Katastrõksusele piir, tunnus ja nimetus |
|  | Loodusliku põhapaiga turvavõõnd |
|  | Keskmine uuringaegne põhjaveetase 67.84 abs m.
Tegemist on ka kaevandamisjõrgse veetasemega |
|  vlt. 1.1 m | Veetase kaevandis |
|  | Kaevandamisl jätetav kaitsetervik
ja selle nõlvus |

- | | |
|---|---------------------|
|  | Kasvukiht |
|  | Orgaanikarikas liiv |
|  | Täitelliv |
|  | Ehitusliiv |
|  | Ehituskruus |
|  | Saviliivmoreen |
|  | Savimoreen |
|  | Savi |

MÄRKUSED:
1. Koordinaadid L-Est'97 süsteemis, kõrgused EH2000 süsteemis.



 Markseideribüroo	Rapla maakond Kehtna vald AKIMATSI III LIIVAKARJÄÄR	Gr lisa 2 Töö nr 24338
OÜ J Vüru Markseideribüroo Tel: 634 4552 E-post: info@vmb.ee	www.vmb.ee Tartu mtl 84a-50 10112 Tallinn	Mõõtkava: 1 : 1000 1 : 100 Formaati A1
Koostas Priit Koppel Joonestas Priit Koppel Kinnitas Tõnis Kattel	/allkirjastatud digitaalselt/ /allkirjastatud digitaalselt/ /allkirjastatud digitaalselt/	Tellija: MANER OÜ Mustamäe tee 161-4, 12912 Tallinn, Rapla maakond Koostatud: 06.11.2024